

SG SYSTEMTECHNIK**Bully Les Mines Str.5 Ecke Alfred Nobel****Elsdorf****50189****NRW****Deutschland**

Telefon: 02274 700 852

Fax: 02274 700 851

E-Mail: post@SG-Systemtechnik.de

Reporter: G.Leonhardt



Berichtstil

Raw Protocol Report

Projekt Info

Projekt
 Job **AUSHUB BAUGRUBE**
 Erster Zugriff **16.05.2019 - 10:32:11**
 Letzter Zugriff **16.05.2019 - 10:44:48**
 Volumeneinheiten **m³**
 Flächeneinheiten **m²**
 Entfernungseinheiten **Meter**

Berechnetes Volumen

Name **Volume2**
 Urgelände
 Anzahl Punkte der Umrandung **21**
 Anzahl Punkte der Oberfläche **42**
 Typ **Halde**

GPS Details


Koordinatensystem **UTM32_8_NHN.lok**

Oberflächen Details

Oberfläche

Punkte der Umrandung

Punkt Nr	Osten	Norden	Höhe	KQ Position 3D
1	32344425.123	5681351.524	38.158	0.039
2	32344421.731	5681351.073	38.021	0.020
3	32344418.826	5681350.135	38.019	0.017
4	32344416.541	5681349.401	37.976	0.015
5	32344414.304	5681349.037	37.989	0.018
6	32344413.305	5681347.283	37.913	0.019
7	32344411.897	5681345.074	37.910	0.019
8	32344411.907	5681342.634	38.017	0.019
9	32344412.173	5681340.231	38.026	0.030
10	32344412.560	5681336.919	38.022	0.031
11	32344413.126	5681333.833	38.058	0.025
12	32344416.455	5681334.266	38.051	0.032
13	32344420.085	5681334.904	38.126	0.024
14	32344422.693	5681335.397	38.016	0.018
15	32344425.831	5681335.943	38.047	0.021
16	32344427.591	5681336.831	38.036	0.020
17	32344427.042	5681339.264	37.922	0.015
18	32344426.641	5681341.639	37.947	0.016
19	32344426.251	5681344.373	38.042	0.016



Understanding construction.

20	32344425.735	5681346.918	38.144	0.029
21	32344425.265	5681348.825	37.983	0.020
Oberflächenpunkte				
Punkt Nr	Osten	Norden	Höhe	KQ Position 3D
1	32344425.123	5681351.524	38.158	0.039
2	32344421.731	5681351.073	38.021	0.020
3	32344418.826	5681350.135	38.019	0.017
4	32344416.541	5681349.401	37.976	0.015
5	32344414.304	5681349.037	37.989	0.018
6	32344413.305	5681347.283	37.913	0.019
7	32344411.897	5681345.074	37.910	0.019
8	32344411.907	5681342.634	38.017	0.019
9	32344412.173	5681340.231	38.026	0.030
10	32344412.560	5681336.919	38.022	0.031
11	32344413.126	5681333.833	38.058	0.025
12	32344416.455	5681334.266	38.051	0.032
13	32344420.085	5681334.904	38.126	0.024
14	32344422.693	5681335.397	38.016	0.018
15	32344425.831	5681335.943	38.047	0.021
16	32344427.591	5681336.831	38.036	0.020
17	32344427.042	5681339.264	37.922	0.015
18	32344426.641	5681341.639	37.947	0.016
19	32344426.251	5681344.373	38.042	0.016
20	32344425.735	5681346.918	38.144	0.029
21	32344425.265	5681348.825	37.983	0.020
22	32344423.108	5681348.757	35.262	0.024
23	32344420.214	5681347.990	35.274	0.035
24	32344417.750	5681347.290	35.302	0.020
25	32344415.842	5681347.007	35.270	0.023
26	32344413.853	5681347.106	35.443	0.032
27	32344413.809	5681344.691	35.395	0.022
28	32344414.522	5681342.240	35.482	0.044
29	32344414.955	5681339.271	35.416	0.044
30	32344415.421	5681336.168	35.425	0.028
31	32344418.193	5681336.914	35.497	0.026
32	32344420.639	5681337.567	35.365	0.020
33	32344422.805	5681338.063	35.406	0.019
34	32344424.973	5681338.744	35.294	0.021
35	32344424.523	5681341.537	35.293	0.026
36	32344424.006	5681344.039	35.306	0.021
37	32344423.625	5681346.643	35.349	0.045
38	32344421.154	5681345.490	35.303	0.017
39	32344421.826	5681339.680	35.331	0.022
40	32344417.112	5681339.426	35.335	0.028
41	32344417.401	5681344.744	35.330	0.028
42	32344420.028	5681341.762	35.335	0.031

Berechnungsergebnisse

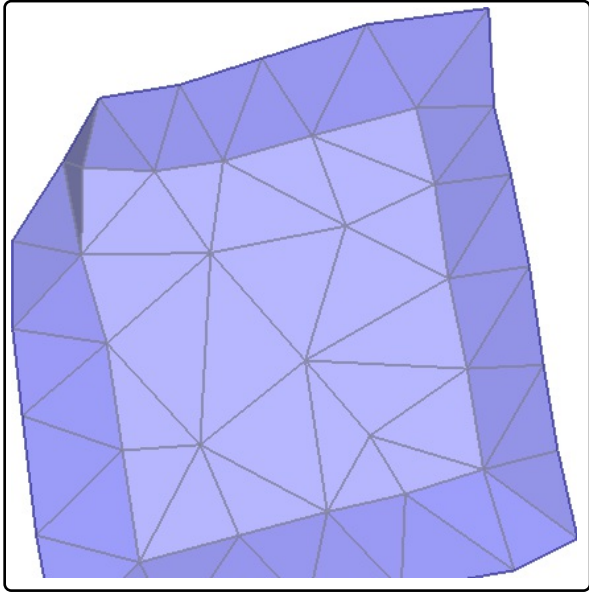
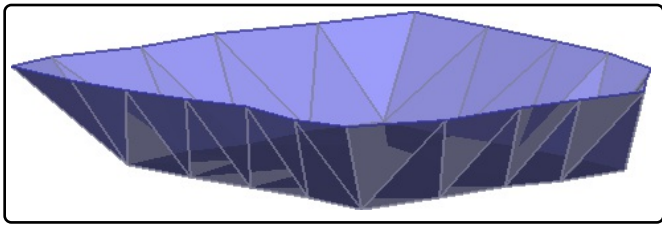
Urgelände

Umfang	56.890
Fläche	272.751
Max. Höhe	38.158
Min. Höhe	35.262
Mittl. Flächenhöhe	36.086

Gesamtergebniss

Berechnetes Volumen	413.075(Auftrag)
Quellfaktor	1.000
Korrigiertes Volumen	413.075(Auftrag)

Understanding construction.



Understanding construction.